



Massif des Calanques - Sugiton

Bienvenue dans le Parc national des Calanques, un espace exceptionnel classé depuis 1975. Une balade facile pour découvrir les beautés de Sugiton.

[La vidéo de la balade en cliquant ici](#)

créée le Mardi 30 Novembre 1999

Fiche

Lieu **Autour de Marseille**

Durée **2h30**

Distance **8km**

Niveau **Moyen**



Carte

Télécharge



[MassifdesCalanques-Sugiton.pdf](#)

REMARQUES

• (*) Si vous voulez vous garer aux portes de la balade, vous risquez fortement de rencontrer beaucoup de véhicules.

Itinéraire

- Prendre l'autoroute direction 'Marseille', sortie 'Centre-Ville'.
- Prendre direction rond point du 'Prado'.
- Remonter le boulevard 'Michelet', passer l'obélisque.
- Continuer le boulevard 'de l'atire de tassigny' en direction de 'Cassis'.
- Prendre à droite sur la faculté de 'Luminy'.
- Se garer au grand parking sur la droite au 1er rond-point (*1).



Calculez votre itinéraire





Parcours




Se garer sur le parking à droite au 1er rond-point et prendre en direction de la faculté de Luminy • 2 (*1).

L'université sur la gauche • 4 .




Beaucoup de voiture à ce niveau (1 km du parking) • 5 .

Entrée sur le parcours officiel • 6 . Respectons les interdictions.



Un large chemin pour commencer • 8 .

Vue sur le Mont Puget sur la gauche, impressionnant • 12 .



TOUTES LES IMAGES

